

ჭაბურღილი № 707



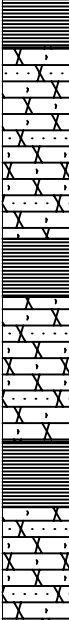
მდებარეობა: მლ. რიონის მარჯვენა ნაპირი, კაშხლის შუა კვეთი

ჭაბურღილის პირის აბს. ნიშნული 209.45 მ.

დაწყება: 17.12.68 წ.

სიღრმე: 25.0 მ.

დასრულება: 27.12.68 წ.

პროექტირებული ინჟინერი	სინჯის აღწერის სიღრმე	შრის №	შრის სიმაღლე, მ	შრის ძირი		ჭრილი	ქანის აღწერა	კონკრეტის ბაზისობა %	წყლის გამოვლინა და დამყარებული ღონე
				აბს. ნიშ.	სიღრმე				
2	dQ ₄	1	2.0	207.45	2		1. თიხნარი მკვრივი, მძიმე, მოყვითალო-მოყავისფრო, ხრუში.	ღარტყმით-ბაბირული გურღვა	205.50მ 27.12-68წ.
4	aQ	2	6.0	201.45	8.0		2. ხრუში მსხვილი, მსხვილი ლოდებით; შებენიანი - თიხიანი ქვიშა.		
6							3. პორფირიტული ტუფობენური ფიქალის, ქვიშაქვიშის და იშვიათად ბრექჩიების მორიგეობა. ქანი მუქი ნაცრისფერია ხუსტად ნაპრალოვანი; ნაპრალები უპირატესად დახურული, შებენიანი კალციტი (ქრნი იფენება)		
8									
10									
12									
14									
16									
18									
20									
22									
24	J ₂ B _j	3	17.0	184.45	25.0	