1. № 1077 ჭაბურღილის გეოლოგიურ-ტექნიკური ჭრილი

აბსოლიტური ნიშნული 338.49 მ.

მ 1:500

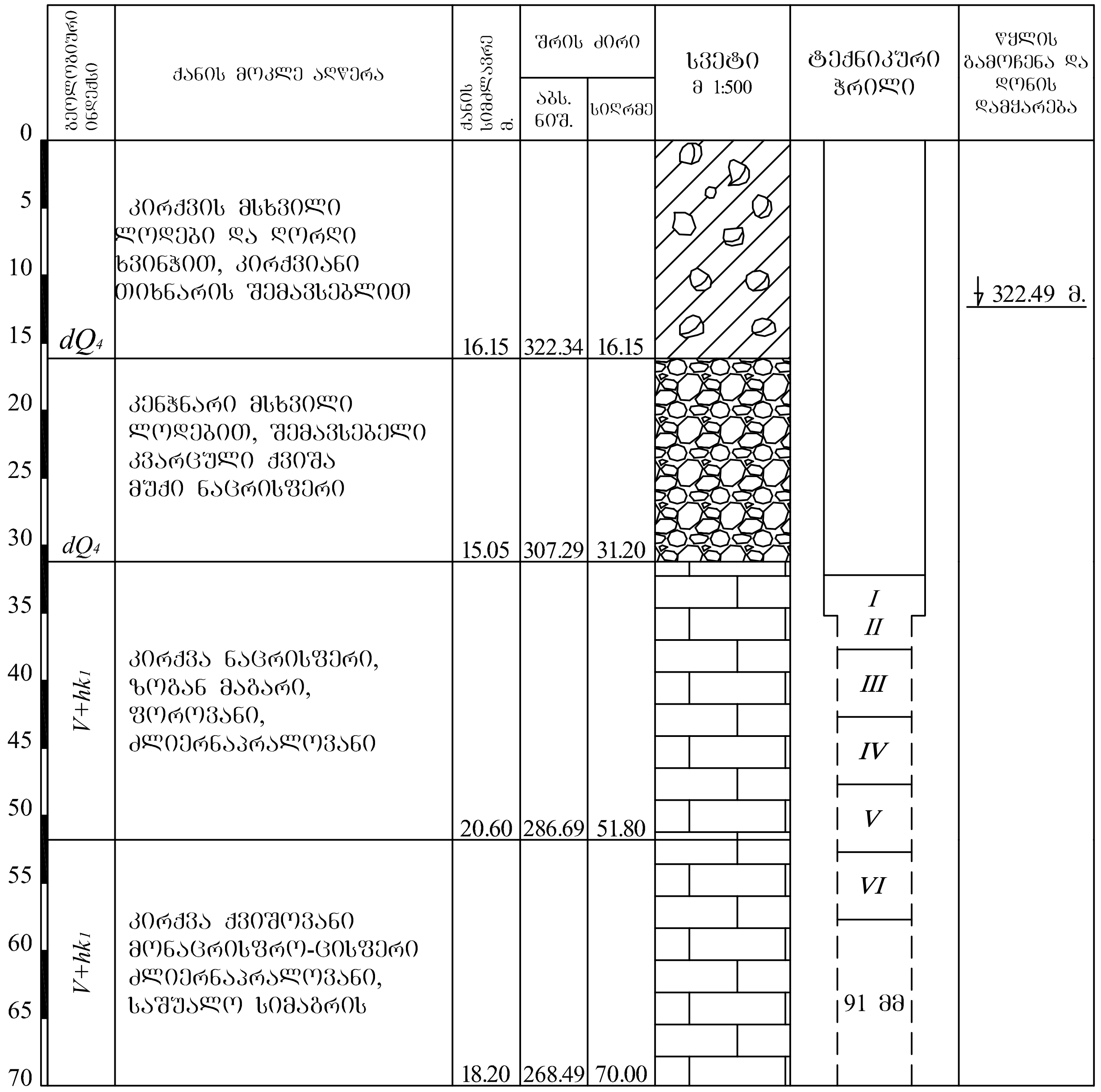

გეოლოგიური ინდექსი	ქანის მოკლე აღწერა	ქანის სიმძლავრე მ.	შრის ძირი აბს. ნიშ.	შრის ძირი სიღრმე	სვეტი მ 1:500	ტექნიკური ჭრილი	წყლის გამოჩენა და დონის დამყარება
dQ_4	კირქვის მსხვილი ლოდები და ღორღი ხვინჭით, კირქვიანი თიხნარის შემავსებლით	16.15	322.34	16.15			322.49 მ.
dQ_4	კენჭნარი მსხვილი ლოდებით, შემავსებელი კვარცული ქვიშა მუქი ნაცრისფერი	15.05	307.29	31.20			
$V+hk_1$	კირქვა ნაცრისფერი, ზოგან მაგარი, ფოროვანი, ძლიერნაპრალოვანი	20.60	286.69	51.80		I II III IV V	
$V+hk_1$	კირქვა ქვიშოვანი მონაცრისფრო-ცისფერი ძლიერნაპრალოვანი, საშუალო სიმაგრის	18.20	268.49	70.00		VI 91 მმ	

4. საანგარიშო მნიშვნელობები

სინჯის აღების ინტერვალი: სიღრმე მ. / აბსოლიტური ნიშნული მ. — დან	სინჯის აღების ინტერვალი: სიღრმე მ. / აბსოლიტური ნიშნული მ. — მდე	სიგრძე მ.	წყლის სტატიკური დონე მ.	საფეხურის №	წნევა ინტერვალში H, მ.	წყლის ხარჯი. Q, ლ/წთ	კუთრი წყალშთანთქმა. q, ლ/წთ	მოცემული ხარჯი. Q, ლ/წთ
32 306.49	37 301.49	5		1	-	127	> 1	-
34 34.49	37 301.49	3		1	-	127	> 1	-
37 304.49	42 296.49	5	16	1	6	127	1,15	-
42 296.49	47 291.49	5		1	10	127	0,98	-
47 291.49	52 286.49	5		1	10	86	0,66	-
52 286.49	57 23i.47	5		1	20	76	0,58	-

5. ხარჯის დროზე დამოკიდებულების გრაფიკები

$Q=f(t)$

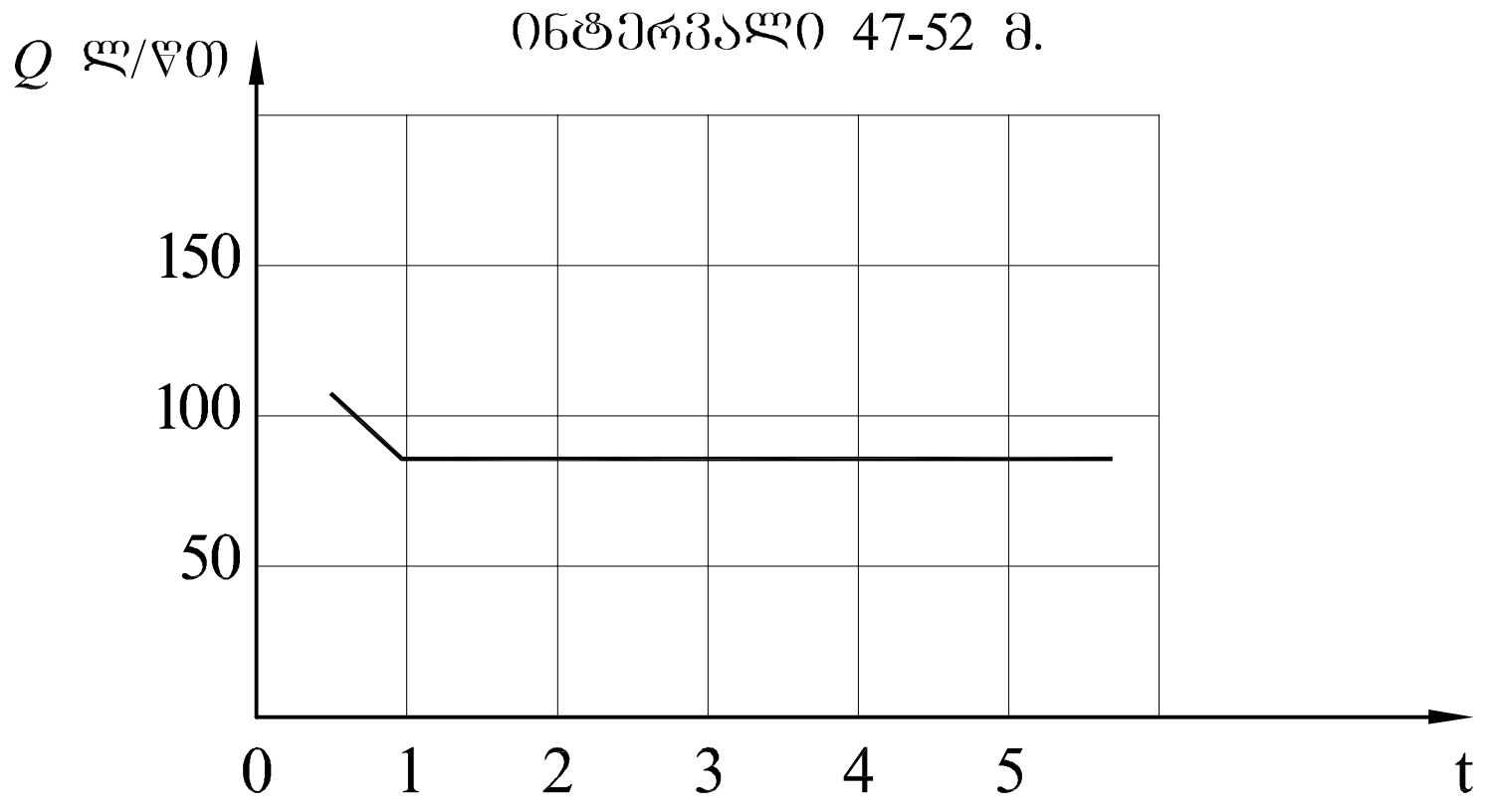

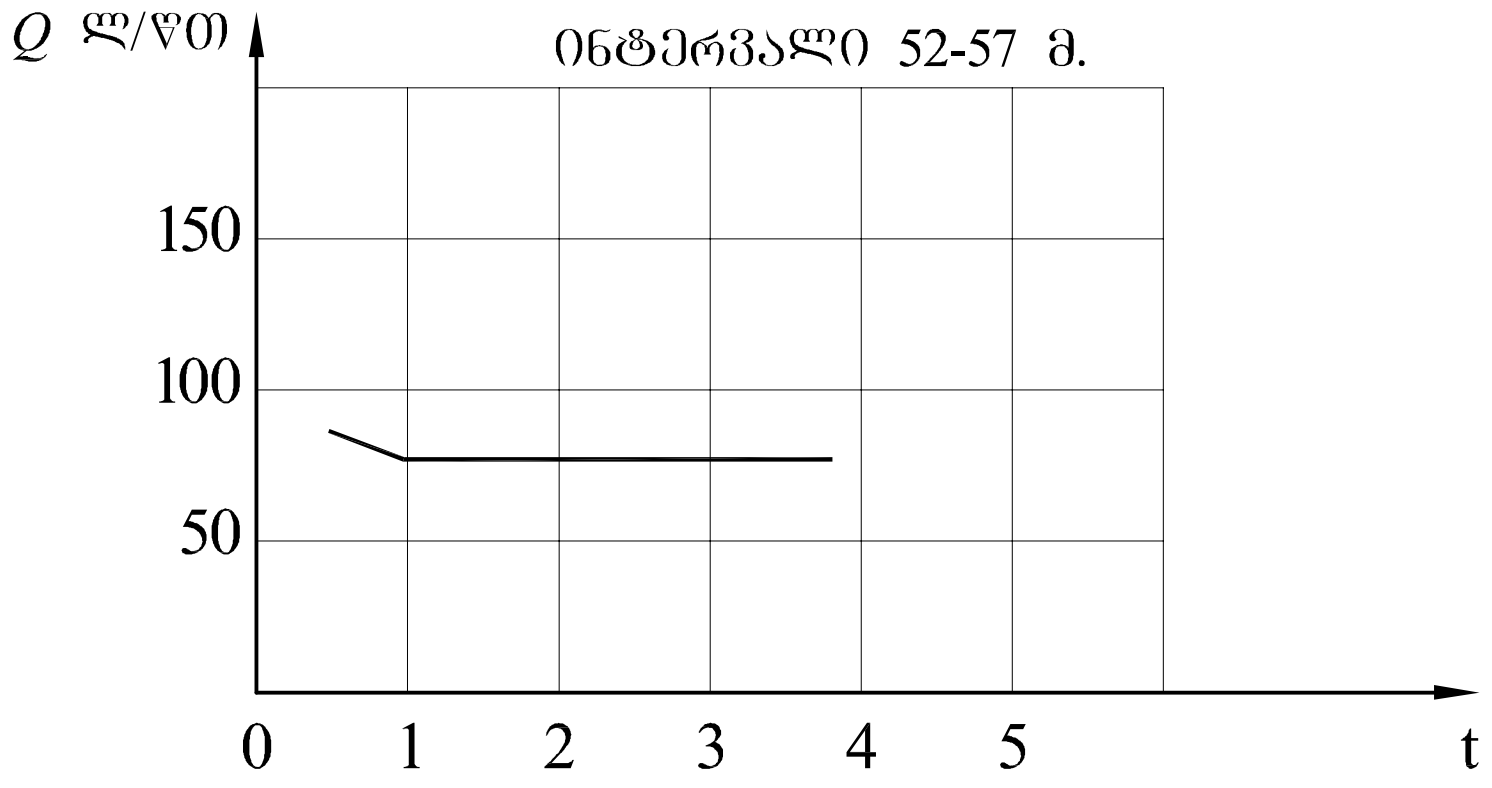

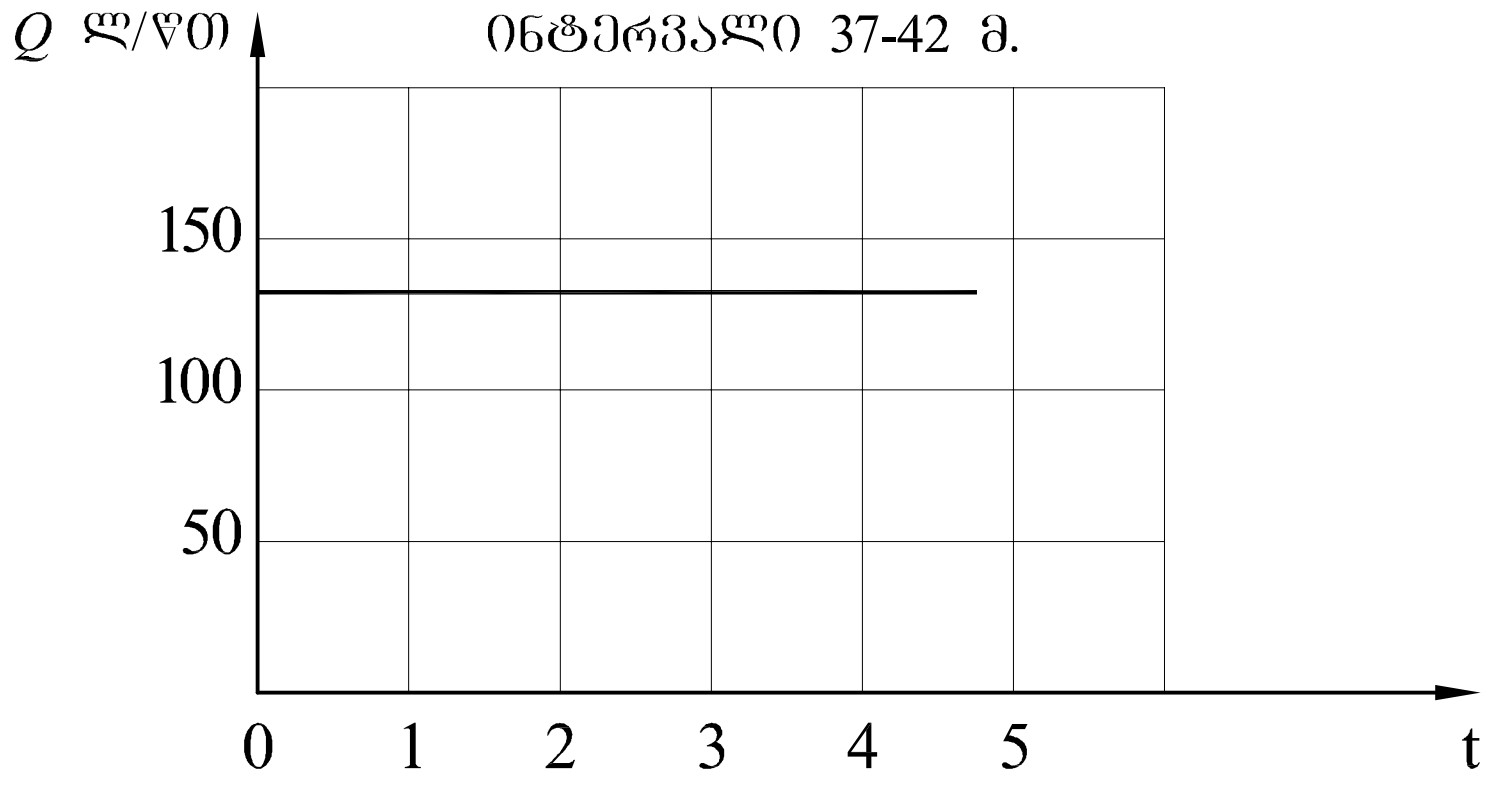

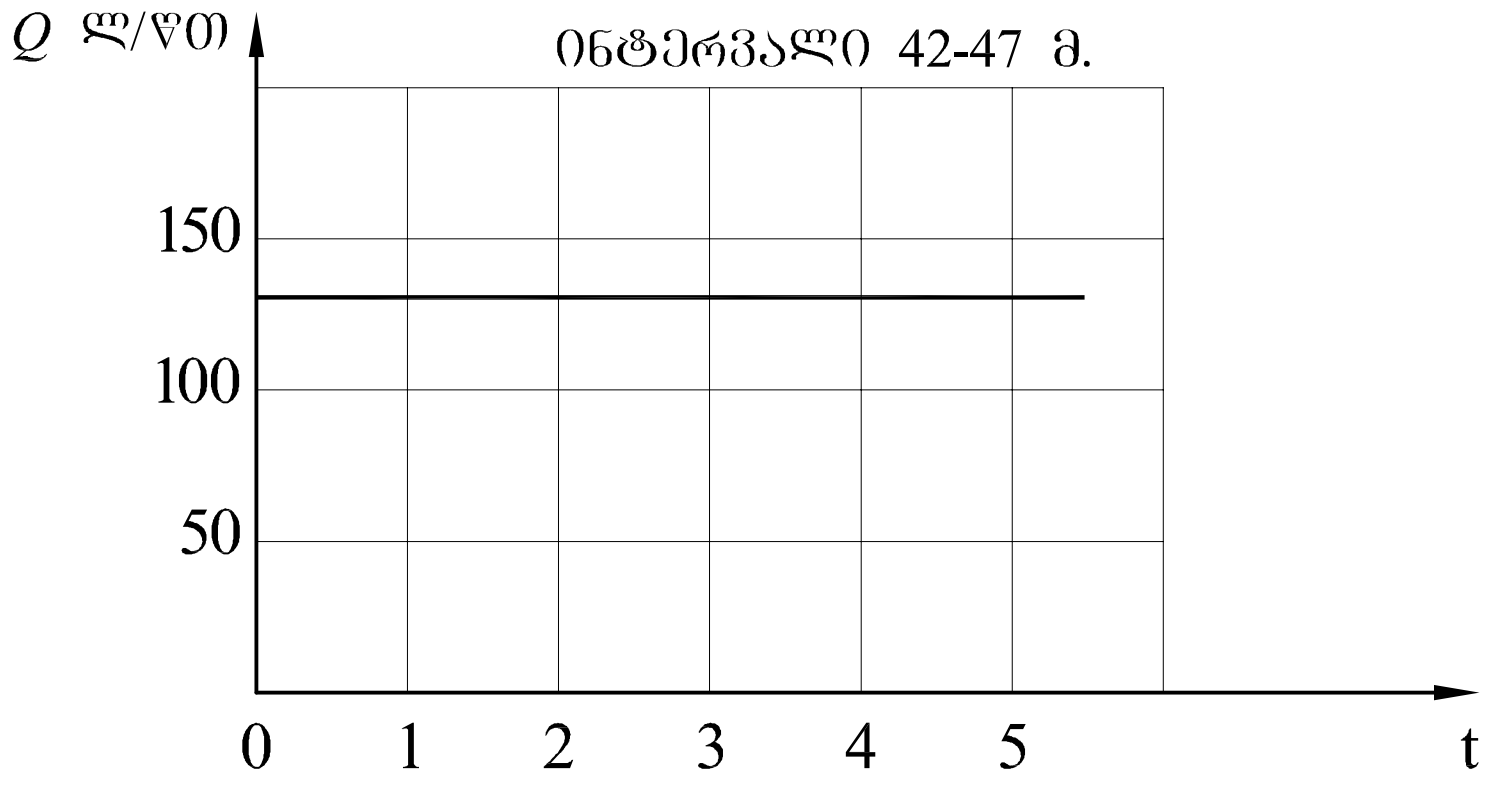

2. ტექნიკური მონაცემები

1. ტამპონი "ქინვალი"
2. დონის მზომი: ელექტრომზომი
3. ხარჯის მზომი: წყალმზომი
4. მანომეტრი: ОБМ-100
5. ტუმბო НГР: 250/50
6. ძრავა: ელექტროძრავა

3. ჭაბურღილის სქემატური მდებარეობა

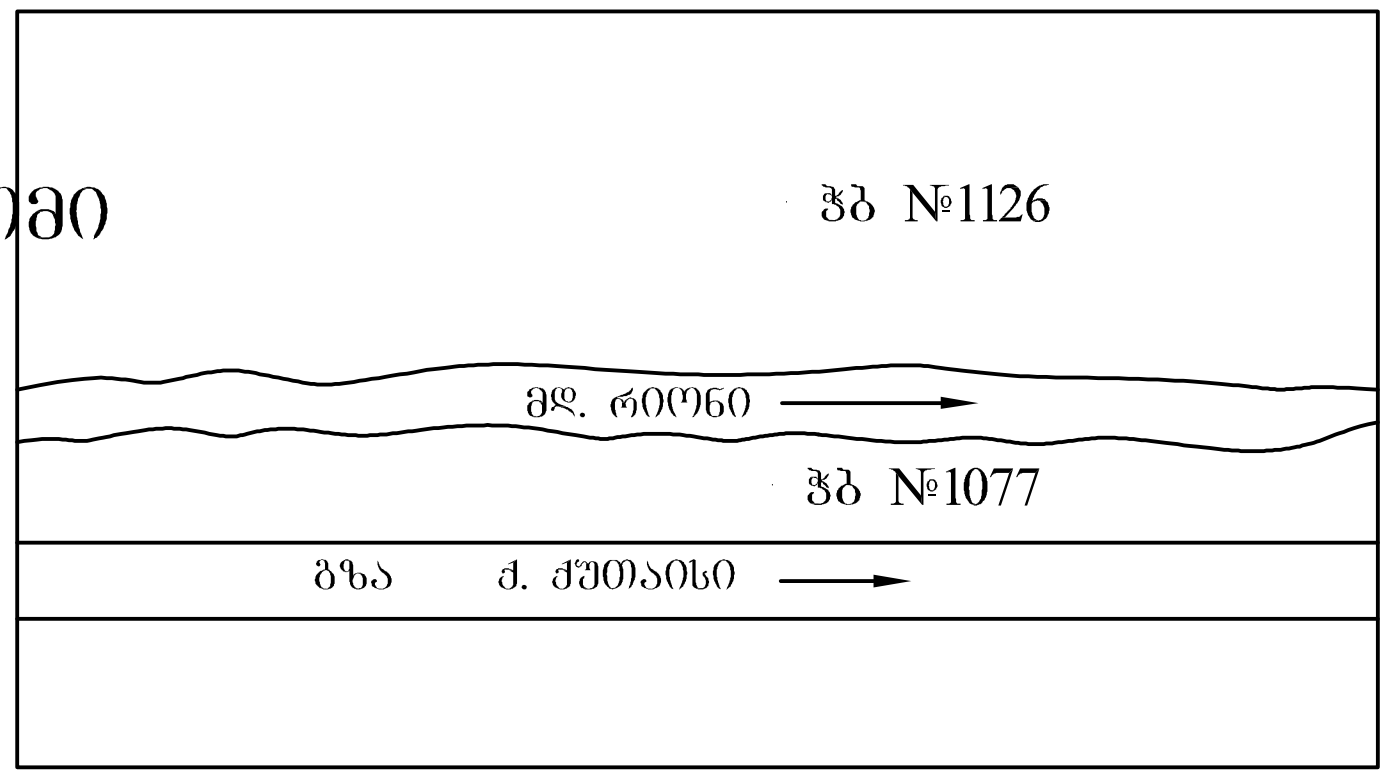

15_9

მთ. ინჟინერი	მუსაი			4578 - 3 - 3 - 2
ობიექტის მთ. გეოლოგი	კორძაძე			
გეოლოგიის განყ. უფროსი	კერესელიძე			ნამახვანი ჰესი მდ. რიონზე
ნ. კონტროლი	ბიჭაშვილი			

ტვიში ჰესი

სტადია	ფურც.	ფურცლ.
პრ	2	2

საცდელი ჩაჭირხვნები ჭაბურღილში №1077

ჰიდროპროექტი
თბილისის განყოფილება