

შტოლნა № 430

მდებარეობა: კაშხლის შუა კვეთი, მდ. რიონის ხეობის მარცხენა ფერდი

შტოლნის პირის აბს. ნიშნული 295.0 მ.

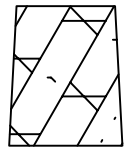
შტოლნის სიგრძე 26.0 მ.

ჭრილი 1.60x1.40x1.80 მ.

დაწმენა 23.12.1957 წ.

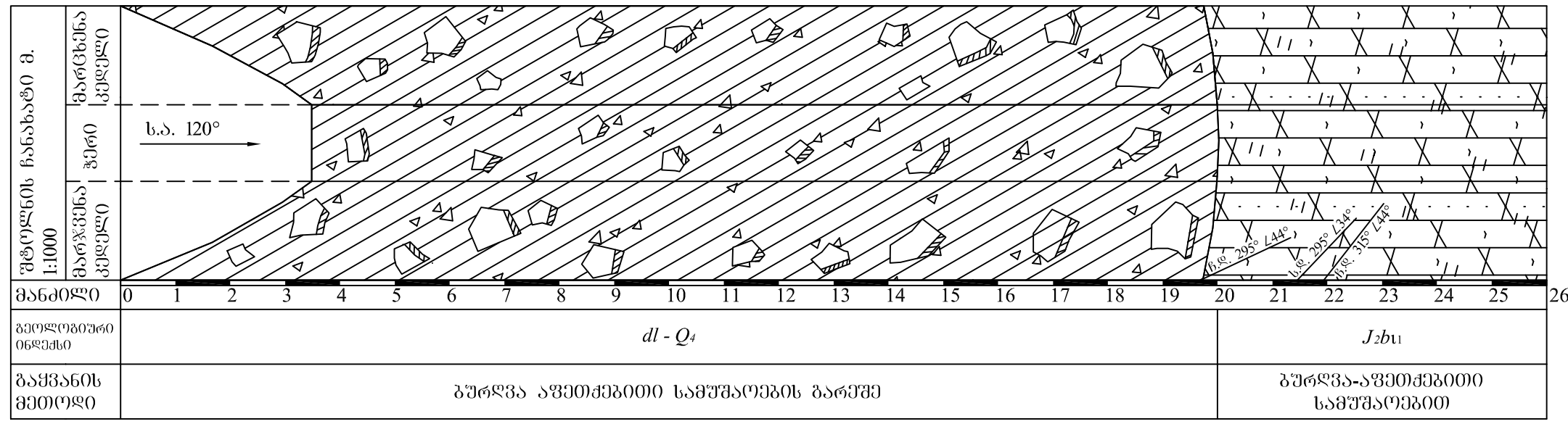
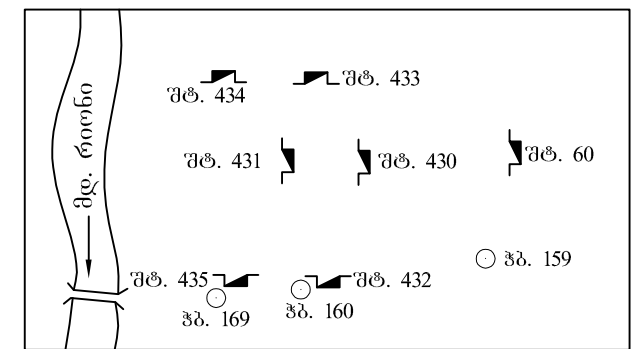
დამთავრება

სანბრძვის ჩანახატი



I-I 21.0 მ შტოლნის პირიდან

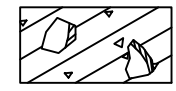
№430 შტოლნის მდებარეობის გეგმა



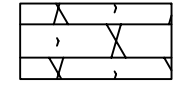
გზარების ცხრილი

ნაპრალის №	ნაპრალის წარმოშობა	განთავსების ელემენტები		გახსნა სმ-ში	ნაპრალის შემსება
		დახრის მიმართულება	დახრის ჯ		
1.	ტექტონური ნაპრალები	ჩდ - 295°	44°	0.2 - 0.3	ცეოლითი
2.		სდ - 252°	34°		
3.		ჩდ - 315°	44°		

პირობითი აღნიშვნები



თიხნარი მსუხუში, ღორღოვანი ტუფოგენური ქანების ნატეხებითა და ლოდებით



ტუფო ქვიშაქვა წვრილმარცვლოვანი, მკვრივი, მაგარი, სუსტად ნაპრალოვანი